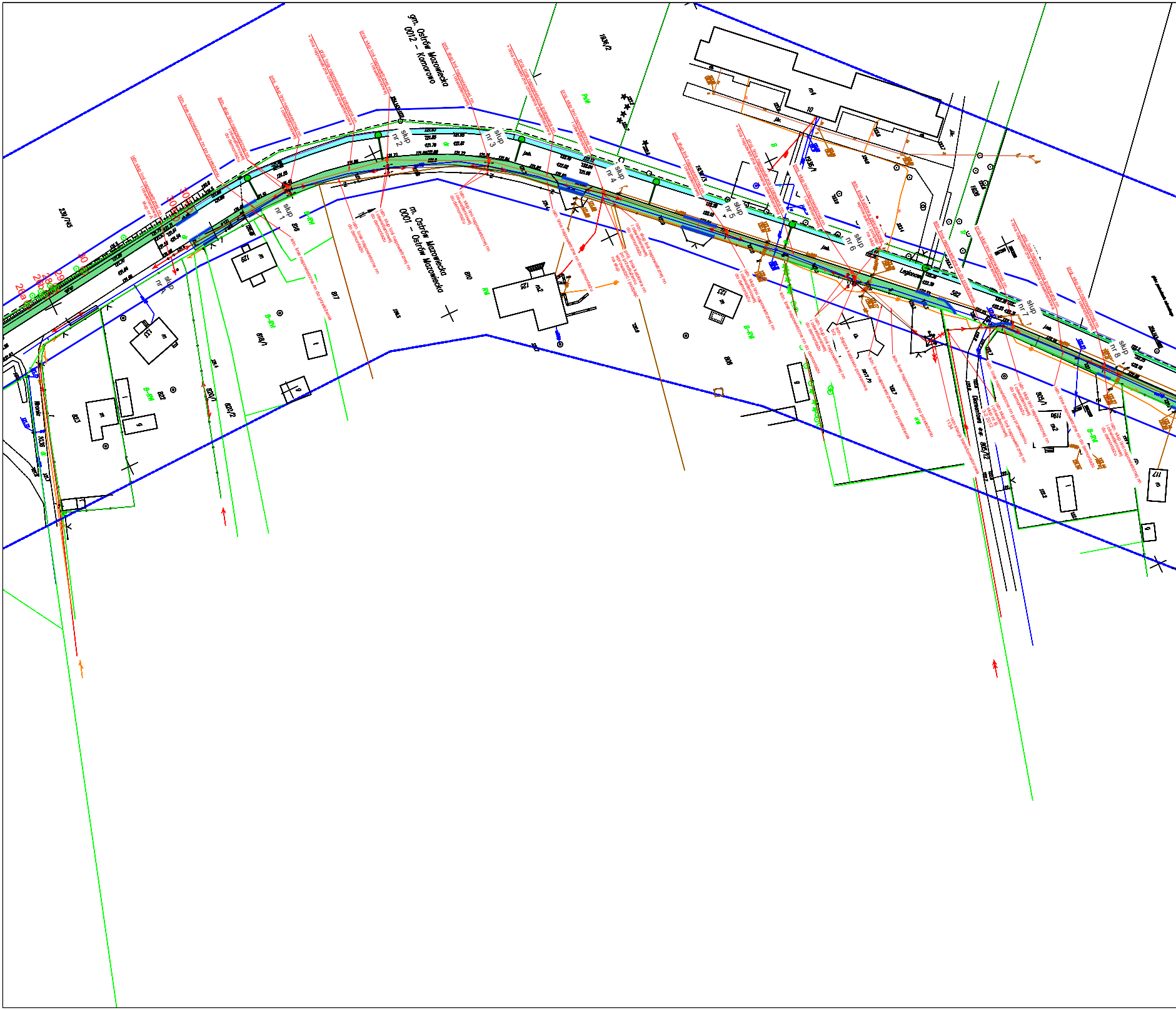
gm. Ostrów Mazowiecka
0012 – Komorowo
m. Ostrów Mazowiecka
0001 – Ostrów Mazowiecka
słup nr 1
słup nr 2
słup nr 3
słup nr 4
słup nr 5
słup nr 6
słup nr 7
słup nr 8
słup nr A
proj. słup linii napowietrznej nn i oświetleniowej
+ linia napowietrzna izolowana nn
proj. linia napowietrzna izolowana nn + linia napowietrzna izolowana oświetleniowa
istn. słup linii napowietrznej nn i oświetleniowej do demontażu
istn. linie napowietrzne nn do demontażu
istn. linie napowietrzne nn do przełożenia
istn. linie napowietrzne nn po przełożeniu
istn. słup linii napowietrznej nn i oświetleniowej słup nr B 3-2 2012
istn. stacja transformatorowa 1134
Legionowa
Diamentowa
816
817
810
818/1
820/1
820/2
822
823
230/745
805/12
805/1
1036/2
1036/1
1028
582
117
125
123
121
B-RM
RM

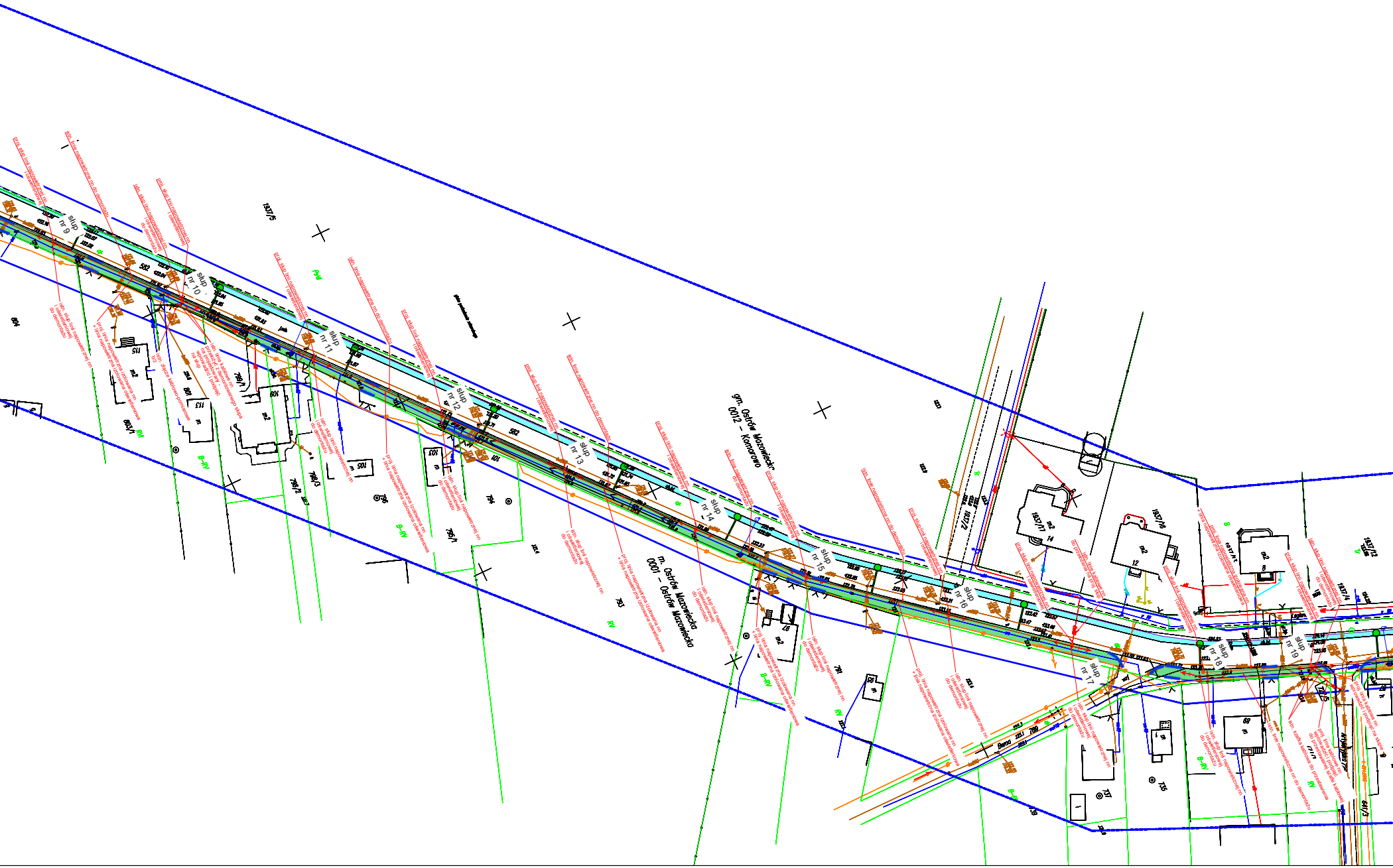
gm. Ostrów Mazowiecka
0012 – Komorowo
m. Ostrów Mazowiecka
0001 – Ostrów Mazowiecka
słup nr 9
słup nr 10
słup nr 11
słup nr 12
słup nr 13
słup nr 14
słup nr 15
słup nr 16
słup nr 17
słup nr 18
słup nr 19
proj. słup linii napowietrznej nn i oświetleniowej
istn. linia napowietrzna nn do demontażu
istn. słup linii napowietrznej nn i oświetleniowej do demontażu
proj. linia napowietrzna izolowana nn + linia napowietrzna izolowana oświetleniowa
1837/5
1837/6
1837/7
1837/2
793
795/1
796/2
796/3
B-RV
RV

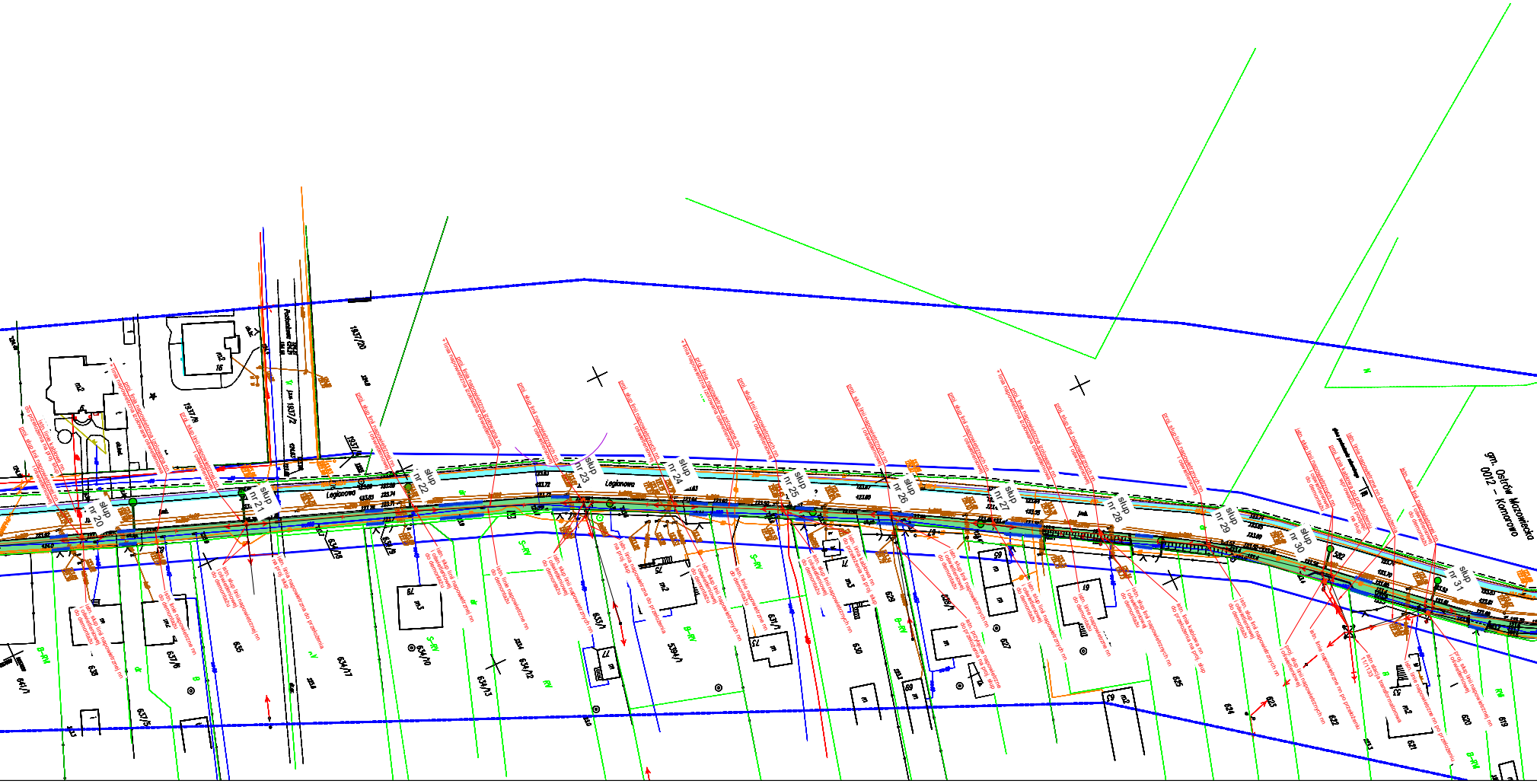

gm. Ostrów Mazowiecka
0012 – Komorowo
Legionowa
słup nr 20
słup nr 21
słup nr 22
słup nr 23
słup nr 24
słup nr 25
słup nr 26
słup nr 27
słup nr 28
słup nr 29
słup nr 30
słup nr 31
istn. słup linii napowietrznych nn i oświetleniowej do demontażu
proj. linia kablowa po przedłużeniu wprowadzić i podpiąć na słup
istn. linie napowietrzne nn do przełożenia
istn. słup linii napowietrznej nn i oświetleniowej do demontażu
1937/20
1937/8
1937/2
635
634/17
634/10
634/13
634/12
633/1
630
629
627
625
624
623
622
621
620
619
582

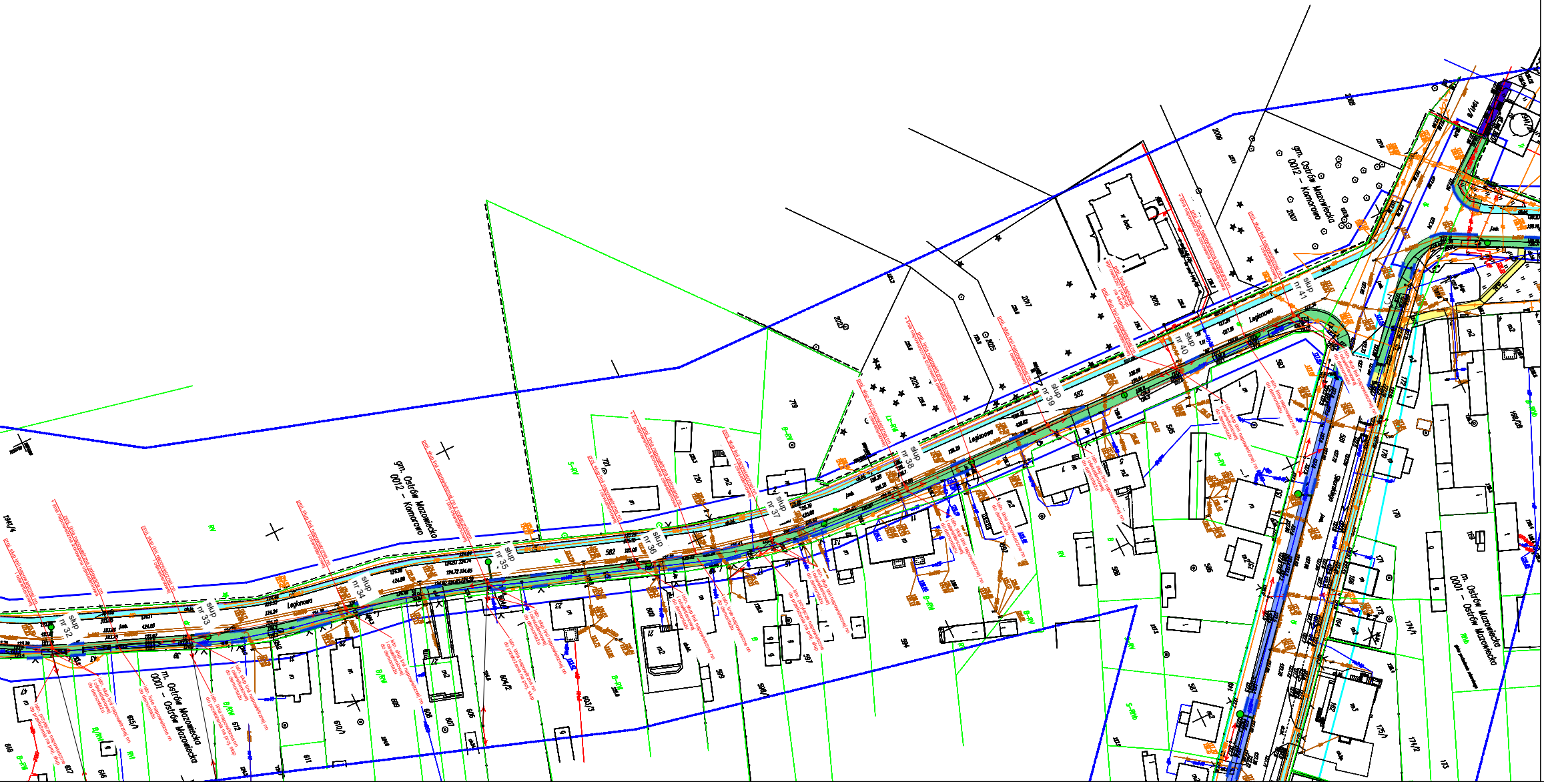
gm. Ostrów Mazowiecka 0012 - Komorowo
m. Ostrów Mazowiecka 0001 - Ostrów Mazowiecka
Legionowa
słup nr 32
słup nr 33
słup nr 34
słup nr 35
słup nr 36
słup nr 37
słup nr 38
słup nr 39
słup nr 40
słup nr 41

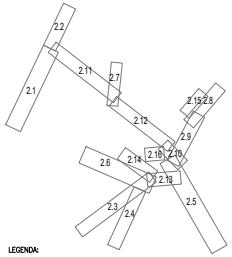
2.1
2.2
2.11
2.7
2.15
2.8
2.12
2.9
2.6
2.14
2.16
2.10
2.13
2.3
2.4
2.5

LEGENDA:

🟩	projektowany ciąg pieszo rowerowy
🟦	projektowana ścieżka rowerowa
🟨	projektowany/przebudowywany chodnik
🟪	istniejąca ścieżka rowerowa
🟦	istniejący chodnik
🟦	istniejący ciąg pieszo-rowerowy
🟩	projektowany pas zieleni
▨	projektowane oznakowanie poziome
🟪	projektowane parkingi dla rowerów
🟥	pas dla rowerów wyznaczony w jezdni – oznakowanie poziome
🟫	projektowane miejsca parkingowe
▭	projektowany/regulowany rów
⬜	ul. Prusa proj. wg. odrębnego opracowania
🟦	ciąg pieszo-row. proj. wg. odrębnego opracowania
● słup nr 75	proj. słup elektroenergetycznej linii napowietrznej nn + linią napowietrzna oświetleniową + oprawa oświetleniowa na wysięgniku
✕	istn. słup elektroenergetycznych linii napowietrznych nn do demontażu
—	proj. linie napowietrzne elektroenergetyczne i oświetleniowe nn
✕ ✕	istn. linie napowietrzne elektroenergetyczne i oświetleniowe nn do demontażu lub przełożenia

Stadium projektu: PROJEKT WYKONAWCZY

PRAWA AUTORSKIE ZASTRZEŻONE

Jednostka projektowa:	ROAD CONCEPT RENATA KOZAK UL. SIENKIEWICZA 21 11-600 WĘGORZEWO	Inwestor:	MIASTO OSTRÓW MAZOWIECKA UL. 3 MAJA 66 07-300
Nazwa zadania:	BUDOWA ŚCIEŻEK ROWEROWYCH NA TERENIE MIASTA OSTRÓW MAZOWIECKA O DŁUGOŚCI OK. 17KM WRAZ Z BUDOWĄ INFRASTRUKTURY TOWARZYSZĄCEJ ORAZ PRZEBUDOWĄ KOLIZJI	Branża:	ELEKTRYCZNA
Tytuł rysunku:	PROJEKT ZAGOSPODAROWANIA TERENU - SIECI ELEKTRYCZNE	Skala:	1:500
Projektował: branża elektryczna	mgr inż. Daniel Filipowicz WAM/0096/PWOE/12	Podpis:	Data: 06.2017
Sprawdził: branża elektryczna	mgr inż. Marcin Grzesiukiewicz PDL/0154/POOE/10	Podpis:	Nr rysunku: 3.1 (PZT 2.1)